PUC
COMUNE DI SERRAMEZZANA
PIANO URBANISTICO COMUNALE

Sindaco
Dott.ssa Anna Acquaviva

Responsabile dell'Ufficio Tecnico comunale
Ing. Angelo Malandrino

Progettista incaricato

KUMEA

consulente scientifico
prof. arch. Fabrizio Mangoni di Santo Stefano

KUMEA srl
amministratore unico
dott. Giancarlo Pica

direttore tecnico
Ing. Francesco Rummo

TAV. 2.3.1.c

DISCIPLINA DEL TESSUTO INSEDIATIVO STORICO CAPOGRASSI

Studio geologico	Studio agronomico	Piano di zonizzazione acustica
Geol. Antonio Corradino	Progetto Verde Soc.Coop. a r.l. Agr. Fabrizio Cerniello Sambiase Dott. Francesca Semmola	KUMEA s.r.l. arch. Giuseppe Bruno

DATA: LUGLIO 2019 | File: SRMZ-2.3.1.c.qgs | Release 3.0 | Rapporto 1:2000

note: La cartografia è stata redatta a mero titolo esemplificativo per la schedatura degli edifici e non dimostra alcun regime proprietario o alcuna perimetrazione delle singole porzioni immobiliari. La cartografia non ha nessuna valenza metrica ne certificano alcuna lecita urbanistica.

Sistema di riferimento cartografico
WGS 84 - UTM - FUSO 33N
Base Cartografica
CTR2011

IDENTIFICATIVO EDIFICI

rapporto 1:1.000

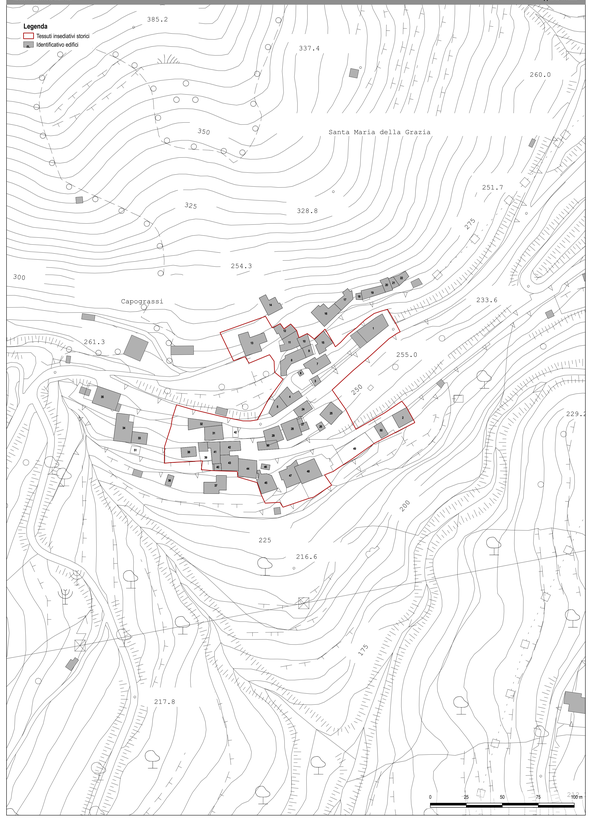

EPOCA DI COSTRUZIONE

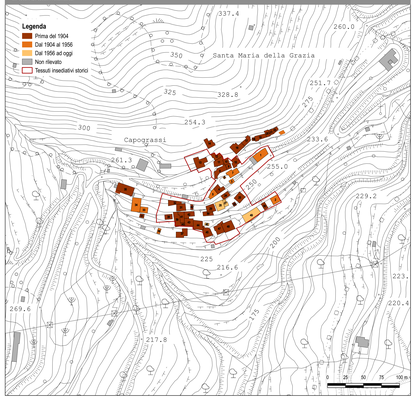

DESTINAZIONI D'USO PREVALENTI DEI LOCALI AL PIANO TERRA

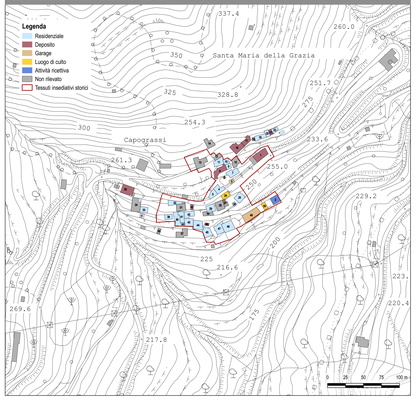

STRUTTURE PORTANTI

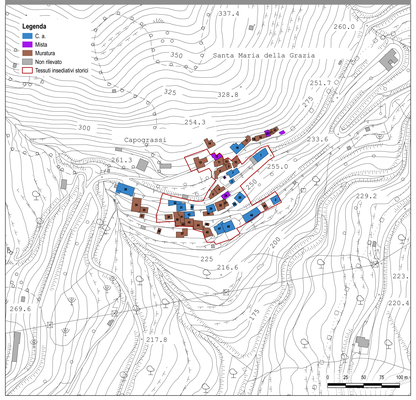

FRONTI UNITARI

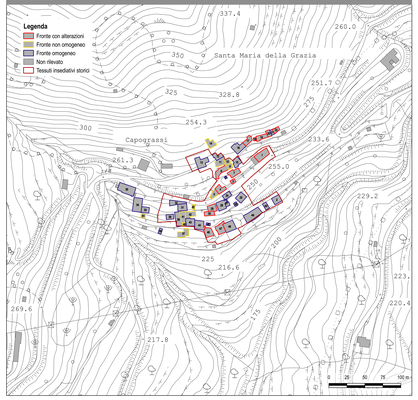

TIPOLOGIE EDILIZIE

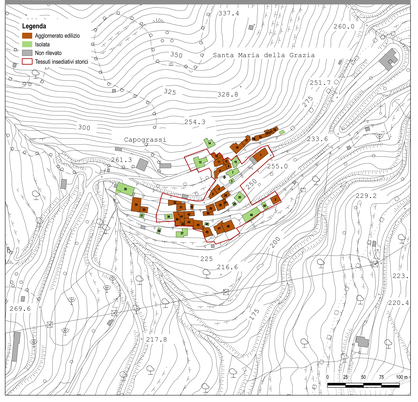

TIPOLOGIA DI COPERTURA

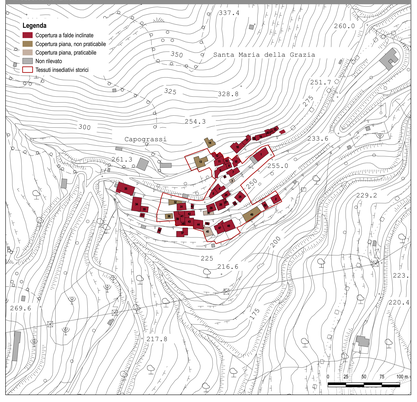

VALUTAZIONE ARCHITETTONICA

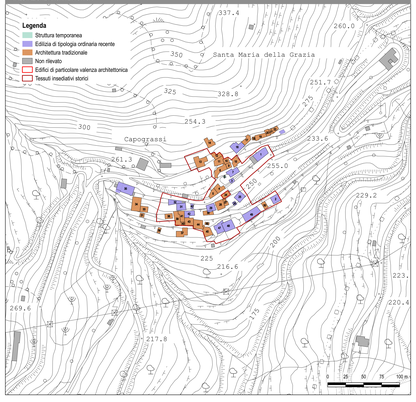
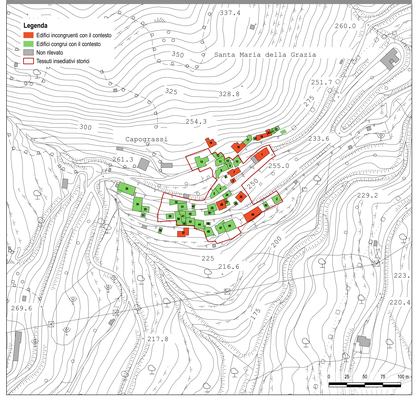
COMPATIBILITÀ CON IL CONTESTO